



PRG - legenda dei tematismi (1/2)

 Territorio urbanizzato

 Confine comunale

ZONE A DESTINAZIONE PREVALENTEMENTE RESIDENZIALE (ZONE OMOGENEE A-B-C)


 Zone omogenee di tipo A Art. 33


 Zone residenziali B1 Art. 35


 Zone residenziali B2 Art. 36

 Zone residenziali B3 Art. 37


 Zone residenziali B4 Art. 38


 Zone residenziali di espansione C1 Art.39


 Zone residenziali di espansione C1.1 Art.39

 Zone residenziali di espansione C2 Art. 40

ZONE A PREVALENTEMENTE DESTINAZIONE PRODUTTIVA SECONDARIA E TERZIARIA (ZONE OMOGENEE D)


 Zone per insediamenti artigianali ed industriali di completamento D.1 Art. 41

 Zone per insediamenti artigianali ed industriali di completamento D.2 Art. 41

 Zone di espansione per insediamenti artigianali ed industriali D.3 Art. 42

 D3 (a)  D3 (e)

 D3 (d)  D3 (f)

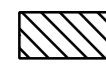
 Zone di espansione per insediamenti artigianali ed industriali D.4 Art. 42


Zone di espansione per insediamenti artigianali ed industriali speciali D4.S Art.42 bis


 D4S (a)


 D4S (b)

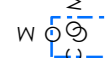
 D4S (c)

 Area inedificabile in comparto di espansione per insediamenti industriali speciali (D4.S) Art. 42 bis


 Schede ambiti adottati PDR III stralcio allegate alle norme tecniche (art 38bis, 45bis e 56ter)


 Schede ambiti approvati PDR II stralcio allegate alle norme tecniche (art 38bis, 45bis e 56ter)


 Schede ambiti approvati PDR I stralcio allegate alle norme tecniche (art. 38bis o 56ter)

 Area da cedere al comune per delocalizzazione


 Fabbricati demoliti o crollati a causa del sisma

 Fabbricati soggetti a demolizione


 Delocalizzazione con acquisto area


 Delocalizzazione in area di proprietà


ZONE A PREVALENTEMENTE DESTINAZIONE PRODUTTIVA SECONDARIA E TERZIARIA (ZONE OMOGENEE D)


 Zone per attività terziarie e direzionali D5 Art. 43

 Zone destinate ad attrezzature distributive D6 Art. 44


 Zone destinate ad attrezzature di servizio e di interesse generale e ad attrezzature tecniche e tecnologiche di interesse pubblico o privato D.7 Art. 45


 Zone destinate all'attività di ricerca o coltivazione di idrocarburi D.8 Art. 46


 Zone per attrezzature turistico alberghiere D9 Art. 46 bis


 Complesso del Caseificio "La Cappelletta" soggetto a disposizioni particolari D.10 Art.46 ter


ZONE A PREVALENTE DESTINAZIONE PRODUTTIVA PRIMARIA (ZONE OMOGENEE E)


 Zone agricole nel paesaggio dei "terreni fertili" Art. 51

 Zone agricole nel paesaggio dei "terreni argillosi di bonifica recente" Art. 51

 Zone agricole di rispetto ai cimiteri Art. 51

 Zone agricole di rispetto ai centri abitati nel paesaggio dei "terreni fertili" Art. 51


 Zone agricole di rispetto ai centri abitati nel paesaggio dei "terreni argillosi di bonifica recente" Art. 51


 Zone agricole di valore ambientale Art. 51


ZONE PER ATTREZZATURE PUBBLICHE DI INTERESSE GENERALE (ZONE OMOGENEE F)

 Zone destinate alla viabilità Art. 57

ZONE PER ATTREZZATURE PUBBLICHE (ZONE OMOGENEE G)


 Zone a verde pubblico Art. 58


 Zone per attrezzature di servizio Art. 59


 Aree a parcheggio


VINCOLI DI P.R.G. E ZONE ED ELEMENTI DI TUTELA AMBIENTALE E STORICO-PAESAGGISTICA

Zone di tutela dei caratteri ambientali di laghi, bacini e corsi d'acqua Art. 61


 Zone di tutela ordinaria


 Fasce di espansione inondabile (da PTCP)

 Invasi ed alvei di laghi, bacini, e corsi d'acqua Art. 62





 Zone di particolare interesse paesaggistico - ambientale Art. 63

Dossi di pianura: Art. 64

 Dossi di ambito fluviale recente



 Paleodossi di modesta rilevanza


PRG - legenda dei tematismi (2/2)

-  Area proposte per acquisto aree per delocalizzazioni
-  Fascia di rispetto cimiteriale (50 mt) Art.60quater
-  Fascia di attenzione cimiteriale (200 mt) Art.60quater
-  Fascia di rispetto stradale

VINCOLI DI P.R.G. E ZONE ED ELEMENTI DI TUTELA AMBIENTALE E STORICO-PAESAGGISTICA





Zone ed elementi di interesse storico-archeologico Art. 65


-  Aree di accertata e rilevante consistenza archeologica
-  Aree di concentrazione di materiali archeologici

 Terreni interessati dalle bonifiche storiche di pianura Art. 66


 Viabilità Storica Art. 67

Strutture e manufatti di interesse storico-testimoniale Art. 68


 Ponti  Manufatti idraulici  Monumenti eretti a scopo patriottico  Edicole e Maestà

 Edifici soggetti a interventi conservativi (beni culturali disciplinati dalla vigente disciplina particolareggiata)


 Edifici soggetti a interventi A.3 L.R. 47/1978 individuati dalla V.G. al P.R.G.


 Edifici soggetti a interventi conservativi disciplinati dalla Disciplina Particolareggiata (non schedati)


 Zone di rispetto ai beni culturali Art. 18

 Tutela della viabilità di valore paesaggistico - ambientale ed ambiti urbani relativi alla viabilità da riqualificare (tavole destinazioni d'uso) Art. 19


CRITICITA' IDRAULICA DEL TERRITORIO

 Aree ad elevata criticità idraulica (A1) Art. 69


 Aree depresse ad elevata criticità idraulica, aree a rapido scorrimento ad elevata criticità idraulica (A3) Art. 69





 Aree potenzialmente a rischio idraulico Art. 69




VULNERABILITA' ALL'INQUINAMENTO DEGLI ACQUIFERI

 Aree a vulnerabilità idraulica media e medio-alta Art. 70



ATTREZZATURE PUBBLICHE

* Attrezzature comuni e sociali  Attrezzature sportive  Attrezzature ricreative

 Parcheggi  Asilo nido  Scuola materna  Scuola elementare


 Verde pubblico attrezzato  Scuola media  Attrezzature religiose


MOBILITA'

 Infrastruttura in progetto  Limiti di rispetto alle infrastrutture viarie - Art.60


 Svincolo a rotatoria


 Limiti di comparto

 Piano di recupero



 Adeguamento strutturale delle infrastrutture per la mobilità - Art.60 quater

AMBITI DI INSEDIAMENTO DELLE STRUTTURE COMMERCIALI

 Perimetro dell'ambito entro cui è ammesso l'insediamento di esercizi commerciali di vicinato e strutture commerciali medio - piccole

 Perimetri degli ambiti entro cui è ammesso l'insediamento di esercizi commerciali di vicinato

RETI TECNOLOGICHE

 Elettrodotto AT e relative fasce di rispetto  Oleodotto

 Elettrodotto MT e relative fasce di rispetto